

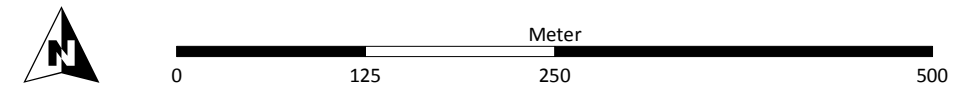



-  Teilgeltungsbereich 1 des Bebauungsplans Nr. 102 "Hagener Straße / Lange Wiese" (beinhaltet den Eingriffsbereich), zugleich Geltungsbereich der 47. Änderung des wirksamen Flächennutzungsplans der Stadt Kreuztal
-  Landschaftsschutzgebiet LSG-4914-0001 "Kreuztal"



Quellennachweis: DTK10: © Geobasis NRW, 2016	
Auftraggeber: TERRE Immobilien GmbH & Co. KG Hagener Straße 261 57223 Kreuztal	
Planverfasser:  WAGU GmbH Kirchweg 9 34121 Kassel Tel.: 0561 / 70149-0	bearbeitet: AL 10/2018 gezeichnet: AL 10/2018 geprüft: TS 10/2018 Projekt-Nr.: 17 / 050
Projekt: Aufstellung des Bebauungsplans Nr. 102 "Hagener Straße / Lange Wiese" und der 47. Änderung des Flächennutzungsplans der Stadt Kreuztal im Stadtteil Krombach	
Planinhalt: Übersichtskarte	Maßstab: 1 : 5.000 Bezugsraum: ETRS 89 32 N Blattgröße [mm]: 420 x 297 Anlage: B-1
Umweltbericht einschließlich ASP	