


Wettbewerb holz.stahl.digital, Kreuztal



Vogelperspektive



Schwarzplan M 1 : 2.000



- | | | | |
|--|---|--|--|
| <p>Nutzungen</p> <ul style="list-style-type: none"> Eventhalle Gastronomie Mehrfamilienhäuser Townhäuser/Minihäuser Apartments/Co-Working Quartiersgarage/Energiezentrale/Fahrradstellplätze Atelier/Wohnung | <p>Erschließung</p> <ul style="list-style-type: none"> Haupteinfahrtsstraße Wohnstraßen Rad- und Fußwege Quartiersgarage öffentliche Stellplätze Radschnellweg/Fußweg | <p>Grün- und Freiräume</p> <ul style="list-style-type: none"> private Grünflächen öffentliche Grünflächen öffentliche Platzfläche Naturraum (Wald/Wiese) Wohnhöfe Durchblicke (Naturraum) | <p>Klima</p> <ul style="list-style-type: none"> Frischluftschneisen Überschwemmungsbereich »Hochwasser« - 1.00 Meter Retentionsmulden |
|--|---|--|--|



Lageplan M 1 : 1.000

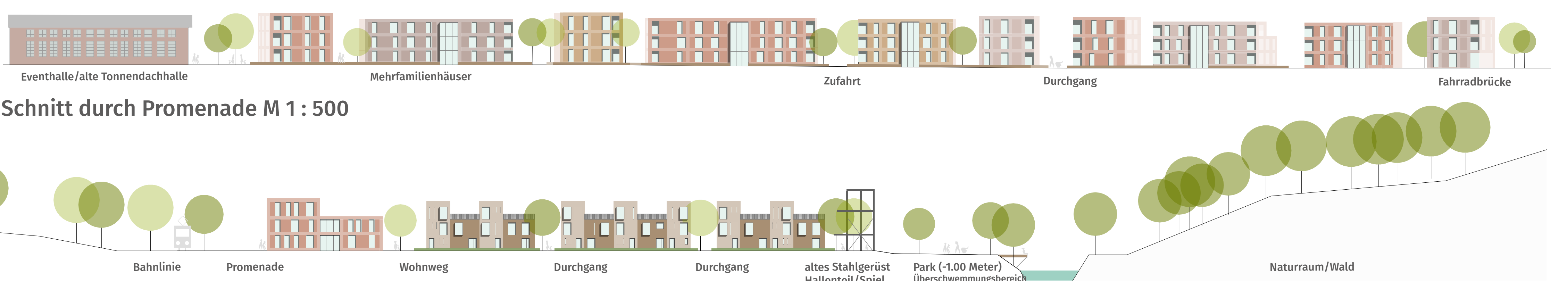


Blickachse Freiraum




Modellfoto (Blickachsen)

- | | |
|--|--|
| <p>Eventhalle</p> <ul style="list-style-type: none"> alte Tonnendachhalle als Veranstaltungsort/Ausstellungshalle eingestellte eingeschossige Box mit Dachnutzung Zugang zum alten Magazin Gastro und Co-Working Space im OG | <p>Gastronomie</p> <ul style="list-style-type: none"> altes Magazin für Gastronomie-nutzung (Café und Cocktailbar) |
|--|--|



Schnitt durch Promenade M 1 : 500

Schnitt durch Wohnanger M 1 : 500



Perspektivischer Schnitt Eventhalle

